

ГРАФИЧЕСКОЕ ОПИСАНИЕ
местоположения границ населенных пунктов, территориальных
зон, особо охраняемых природных территорий, зон с особыми
условиями использования территории

*Публичный сервитут в целях размещения сооружения «Газопровод низкого давления $P \leq 0,005$ МПа, по адресу:
Московская область, городской округ Котельники, город Котельники, территория НСТ Горняк»*

(наименование объекта, местоположение границ которого описано (далее - объект))

Раздел 1

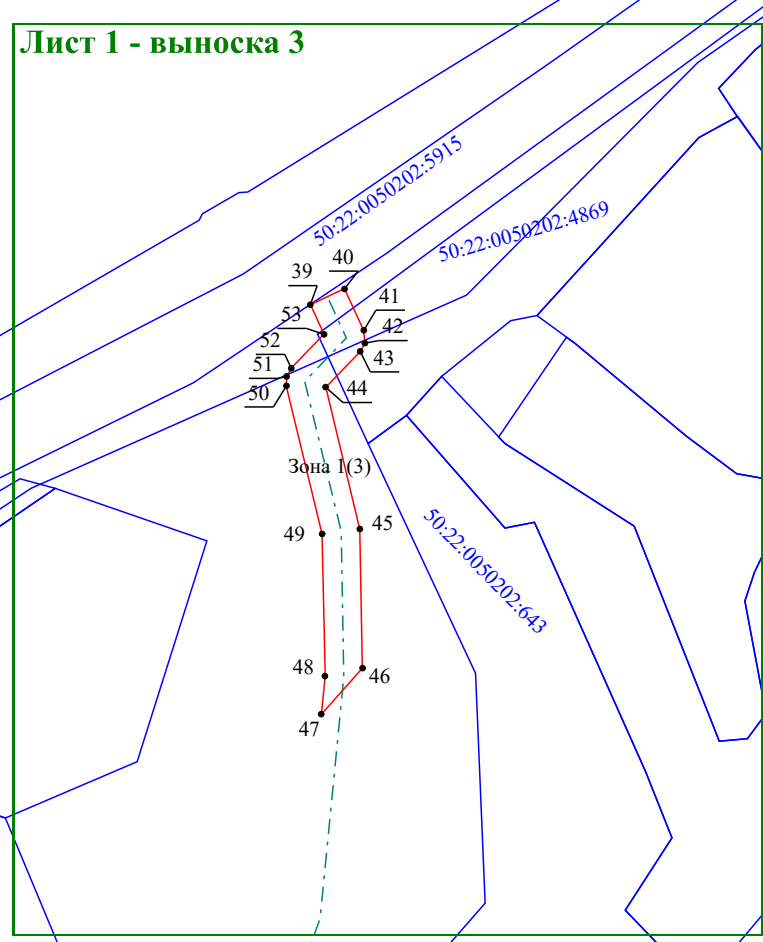
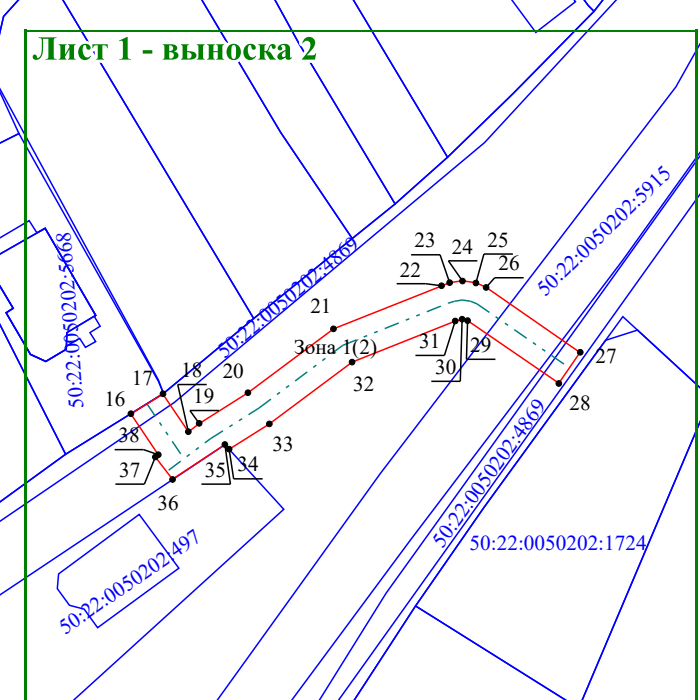
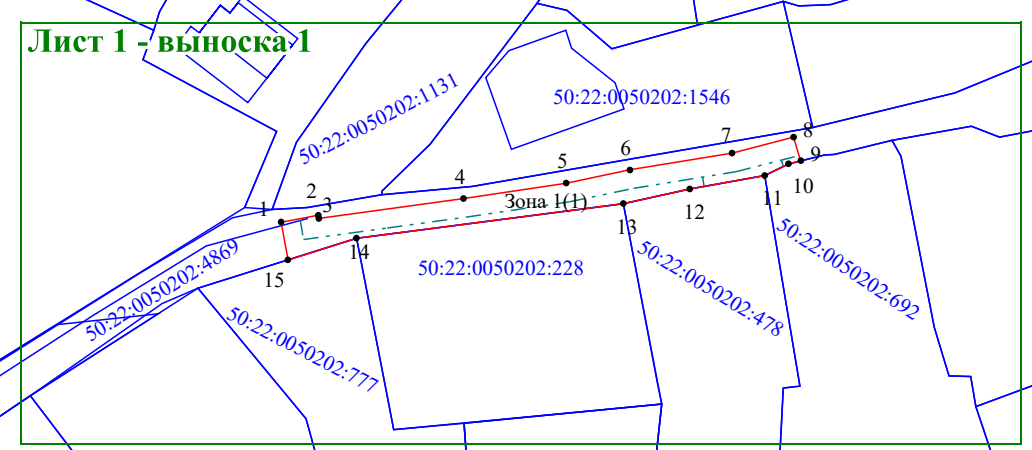
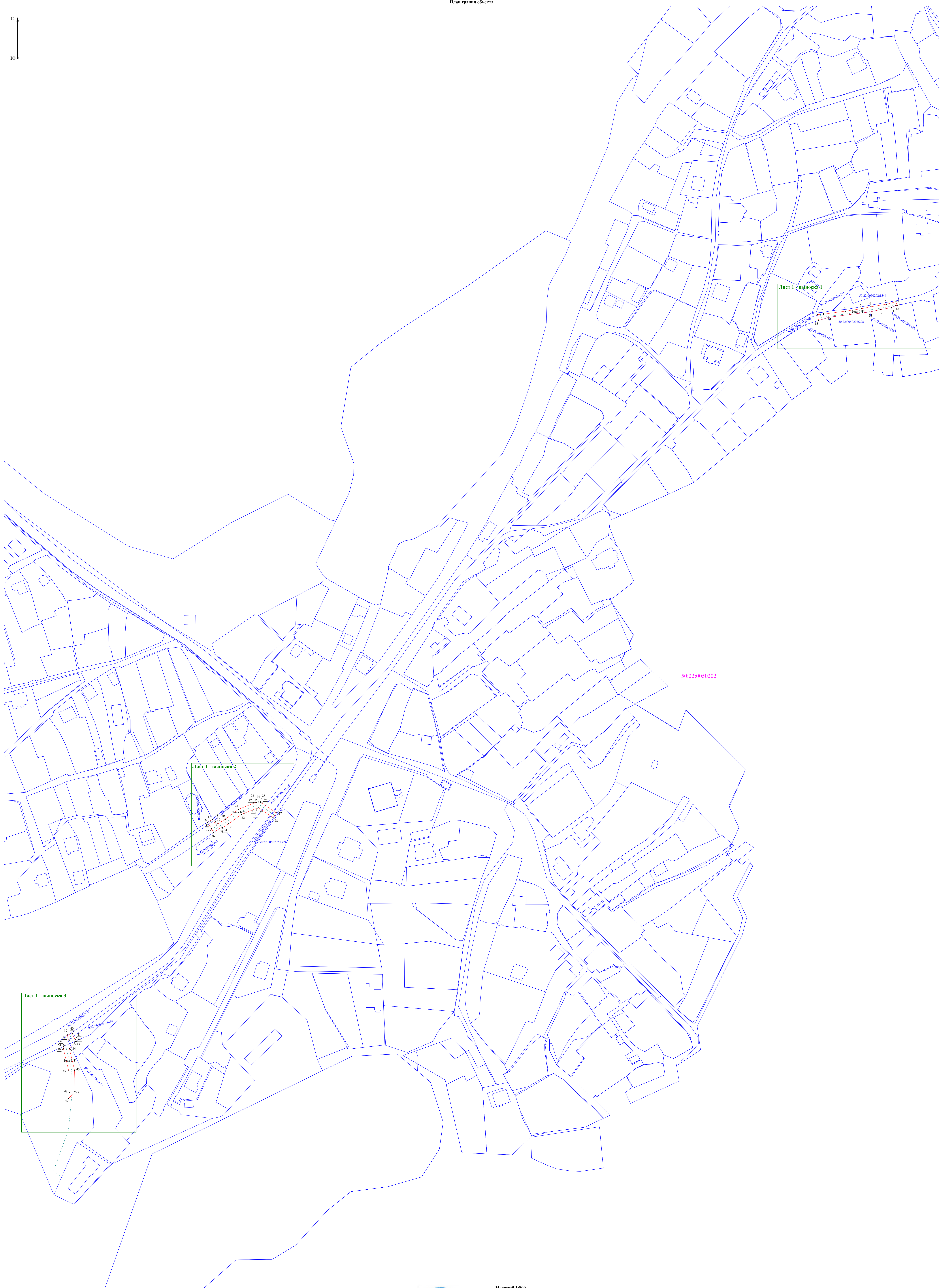
Сведения об объекте		
№ п/п	Характеристики объекта	Описание характеристик
1	2	3
1	Местоположение объекта	Московская область, Котельники г.о., Котельники г
2	Площадь объекта \pm величина погрешности определения площади ($P \pm \Delta P$)	$556 \text{ м}^2 \pm 8 \text{ м}^2$
3	Иные характеристики объекта	Вид объекта реестра границ: Зона с особыми условиями использования территории Вид объекта по документу: Публичный сервитут в целях размещения сооружения «Газопровод низкого давления $P \leq 0,005$ МПа, по адресу: Московская область, городской округ Котельники, город Котельники, территория НСТ Горняк»

Раздел 2

Сведения о местоположении границ объекта

1. Система координат МСК-50, зона 2					
2. Сведения о характерных точках границ объекта					
Обозначение характерных точек границ	Координаты, м		Метод определения координат характерной точки	Средняя квадратическая погрешность положения характерной точки (Mt), м	Описание обозначения точки на местности (при наличии)
	X	Y			
1	2	3	4	5	6
Зона 1(1)					
1	456 666,06	2 212 965,35	Аналитический метод	0,10	—
2	456 666,76	2 212 969,28		0,10	
3	456 666,43	2 212 969,34		0,10	
4	456 668,54	2 212 984,66		0,10	
5	456 670,18	2 212 995,53		0,10	
6	456 671,56	2 213 002,28		0,10	
7	456 673,35	2 213 013,09		0,10	
8	456 675,04	2 213 019,61		0,10	
9	456 672,55	2 213 020,38		0,10	
10	456 672,22	2 213 019,07		0,10	
11	456 670,97	2 213 016,55		0,10	
12	456 669,55	2 213 008,61		0,10	
13	456 668,01	2 213 001,58		0,10	
14	456 664,35	2 212 973,32		0,10	
15	456 662,05	2 212 966,06		0,10	
1	456 666,06	2 212 965,35	0,10		
Зона 1(2)					
16	456 315,18	2 212 543,49	Аналитический метод	0,10	—
17	456 317,29	2 212 546,89		0,10	
18	456 313,28	2 212 549,57		0,10	
19	456 314,16	2 212 550,72		0,10	
20	456 317,40	2 212 555,88		0,10	
21	456 324,16	2 212 564,94		0,10	
22	456 328,72	2 212 576,38		0,10	
23	456 329,05	2 212 577,24		0,10	
24	456 329,22	2 212 578,60		0,10	
25	456 329,01	2 212 580,02		0,10	
26	456 328,54	2 212 581,10		0,10	
27	456 321,68	2 212 591,07		0,10	
28	456 318,38	2 212 588,80		0,10	
29	456 325,03	2 212 579,14		0,10	
30	456 325,18	2 212 578,56		0,10	
31	456 324,99	2 212 577,83		0,10	
32	456 320,64	2 212 566,91		0,10	
33	456 314,10	2 212 558,15		0,10	
34	456 311,43	2 212 553,89		0,10	
35	456 311,92	2 212 553,44		0,10	
36	456 308,22	2 212 547,90	0,10		
37	456 310,60	2 212 546,08	0,10		
38	456 310,84	2 212 546,39	0,10		
16	456 315,18	2 212 543,49	0,10		
Зона 1(3)					
39	456 167,55	2 212 446,33	Аналитический метод	0,10	—
40	456 169,23	2 212 449,96		0,10	
41	456 164,85	2 212 452,00		0,10	
42	456 163,49	2 212 452,11		0,10	

С
Ю



50:22:0050202

Масштаб 1:800

Условные обозначения:

- Вынос образованной части контура публичного сервитута, сведения о которой достаточны для определения ее местоположения
- Обозначение характерной точки
- Обозначение и граница кадастрового квартала
- Обозначение и граница существующих объектов недвижимости
- Проектируемый газопровод

Подпись _____



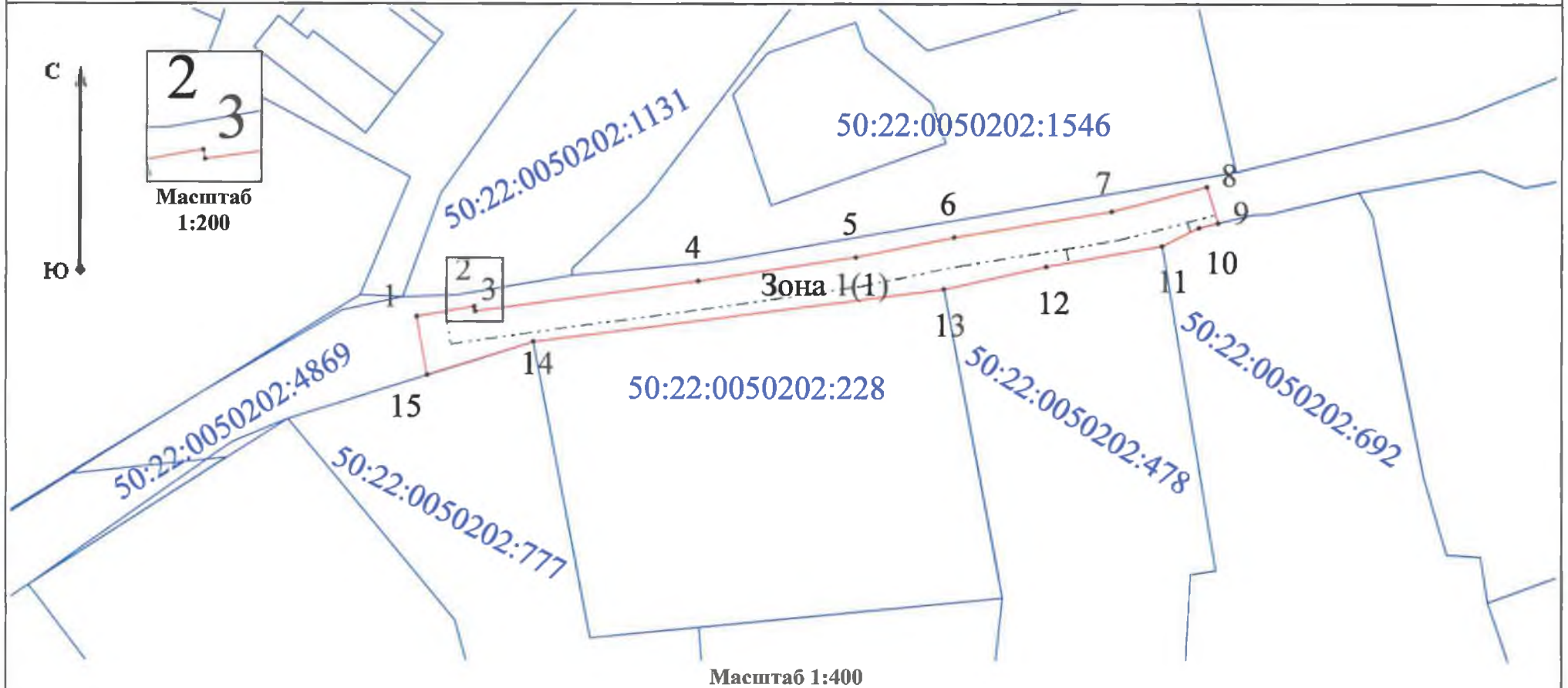
Дата 22 сентября 2023 г.

Место для оттиска печати (при наличии) лица, составившего описание местоположения границ объекта

Раздел 4

План границ объекта

Лист 1 - выноска 1



Масштаб 1:200



Масштаб 1:400

Условные обозначения:

- Зона 1 - Обозначение вновь образованной части границы ЗОУИТ
- 1 - Обозначение характерной точки
- 901 - Обозначение и граница существующих объектов недвижимости
- 50:23:0020215 - Обозначение и граница кадастрового квартала
- Вновь образованная часть контура публичного сервитута, сведения о которой достаточны для определения ее местоположения
- Проектируемый газопровод

Подпись _____

Дата _____

22 сентября 2023 г.

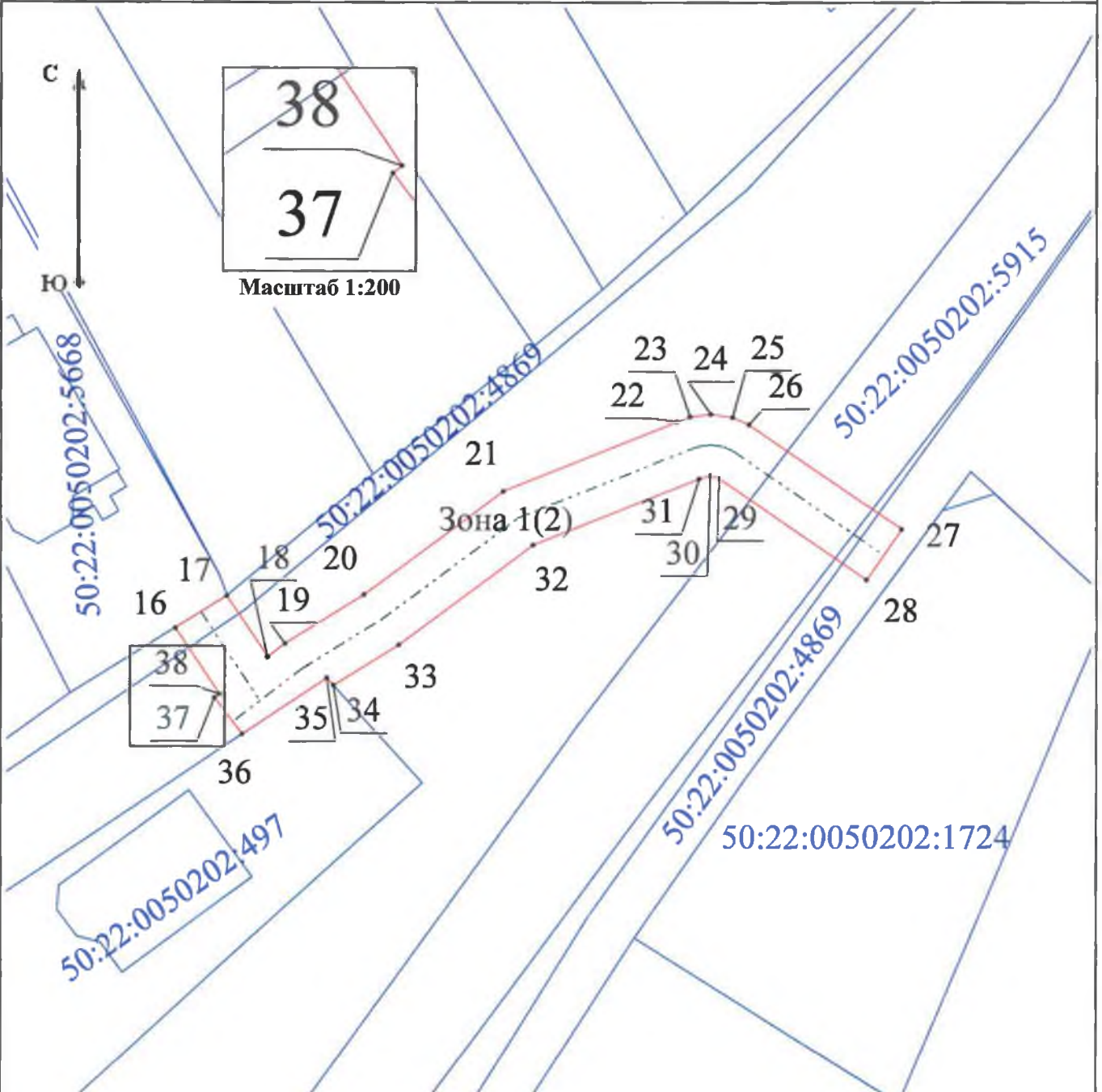
Место для оттиска печати (при наличии) лица, составившего описание местоположения границ объекта



Раздел 4

План границ объекта

Лист 1 - выноска 2



Масштаб 1:200

Масштаб 1:400

Условные обозначения:

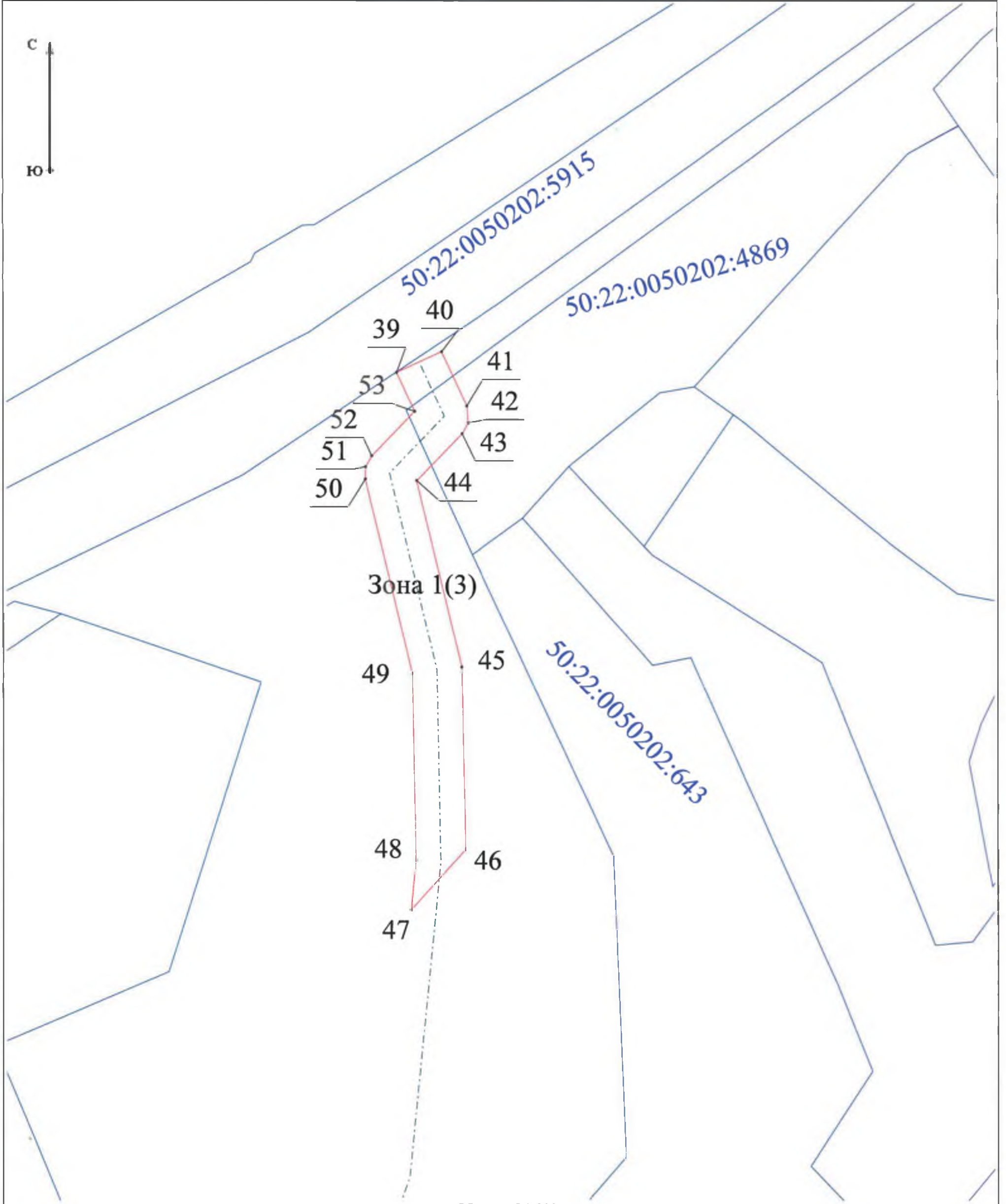
- Зона 1 - Обозначение вновь образованной части границы ЗОУИТ
- Вновь образованная часть контура публичного сервитута, сведения о которой достаточны для определения ее местоположения
- Обозначение характерной точки
- Обозначение и граница кадастрового квартала
- Обозначение и граница существующих объектов недвижимости
- Проектируемый газопровод

Подпись _____

Дата 22 сентября 2023 г.

Место для оттиска печати (при наличии) лица, составившего описание местоположения границ объекта





Масштаб 1:300

Условные обозначения:

- Обозначение вновь образованной части границы ЗОУИТ
- Обозначение характерной точки
- Обозначение и граница существующих объектов недвижимости

- Вновь образованная часть контура публичного сервитута, сведения о которой достаточны для определения ее местоположения
- Обозначение и граница кадастрового квартала
- Проектируемый газопровод

Подпись _____

Дата _____

22 сентября 2023 г.

Место для оттиска печати (при наличии) лица, составившего описание местоположения границ объекта



ТЕКСТОВОЕ ОПИСАНИЕ**местоположения границ населенных пунктов, территориальных зон**

Прохождение границы		Описание прохождения границы
от точки	до точки	
1	2	3
—	—	—